**Stadt Zürich**
Tiefbauamt

Bauprojekt

# Triemlistrasse

## In der Ey - Birmensdorferstrasse

## Auflageplan gemäss § 16 StrG

## Rechtserwerbsplan 1 : 200

| | |
|---|---|
| Projektiert durch<br>**Stadt Zürich**<br>Tiefbauamt<br>Planung + Projektierung, TPA<br>Werdmühleplatz 3, 8001 Zürich<br>Telefon 044 412 42 12 | Ausfertigung für |

| Bearb. / Gepr. | Datum | Format | TAZ Bau - Nr. | Plan - Nr. |
|---|---|---|---|---|
| KAJ/ZEA | 04.04.2023 | 30 / 210 | 08119 | 08119-81 |
| TAZ Projektleitung<br>MUT | | Dateipfad<br>G:\\TPA-Projekte\\08119 Triemlistrasse\\02_Vorprojekt\\Rechtserwerbsplan\\08119-81 Rechtserwerb | | |

Von Direktorin genehmigt, TAZ Projektleitung: Muzzarelli Reto

Digital signiert von Muzzarelli Reto
DN: cn=Muzzarelli Reto, email=Reto.Muzzarelli@zuerich.ch
Datum: 2023.04.14 10:23:15 +02'00'

| Nummer | Kataster-Nr. bzw. Grundbuchblatt | Eigentümer | Beanspruchtes Recht | Beanspruchte Fläche für das Projekt |
|---|---|---|---|---|
| 1 | AR6756 | Baugenossenschaft Sonnengarten | Landerwerb | ca. 18 m2 |

| **Legende** | *Bestehend* | Projektiert |
|---|---|---|
| Baulinien | ▨ | ▨ |
| Gebäude | ▭ | ▭ |
| Baum / Baumkranz | ◌ ◌ | ◌ ◌ |
| Mauern, Treppen | | |
| öffentliche Beleuchtung (ö.B.) | ⊗ ⊗ •—⊗ | ⊗ ⊗ •—⊗ |
| Inselschutzpfosten (IP) | ✷ | ✷ |
| Private Zu- + Wegfahrt | ► ◄► | ► ◄► |
| Hauseingang | △ *HEG* | △ HEG |
| Verkehrstafel | ○ *VKT* | ○ VKT |
| Grenzpunkte / Grenzlinien | | |
| Randstein | — | — |
| Randsteinabsenkungen | | |
| Belagsrampe | | |
| Bundstein | - - - - - - - - - | - - - - - - - - - |
| Bord- und Wasserstein | = = = = = = = = = | = = = = = = = = = |
| Belagsgrenze | | · · · · · · · · · · · · · · · · · |

| **Markierungen:** | | |
|---|---|---|
| Fussgängerstreifen | ☰ | ☰ |
| kein Vortritt | ▽▽▽▽▽▽▽▽▽▽ | ▽▽▽▽▽▽▽▽▽▽ |
| Parkplätze öffentlich ( P )<br>Parkplätze privat ( PP ) | P P P P P P<br>PP PP PP | P P P P P P<br>PP PP PP |

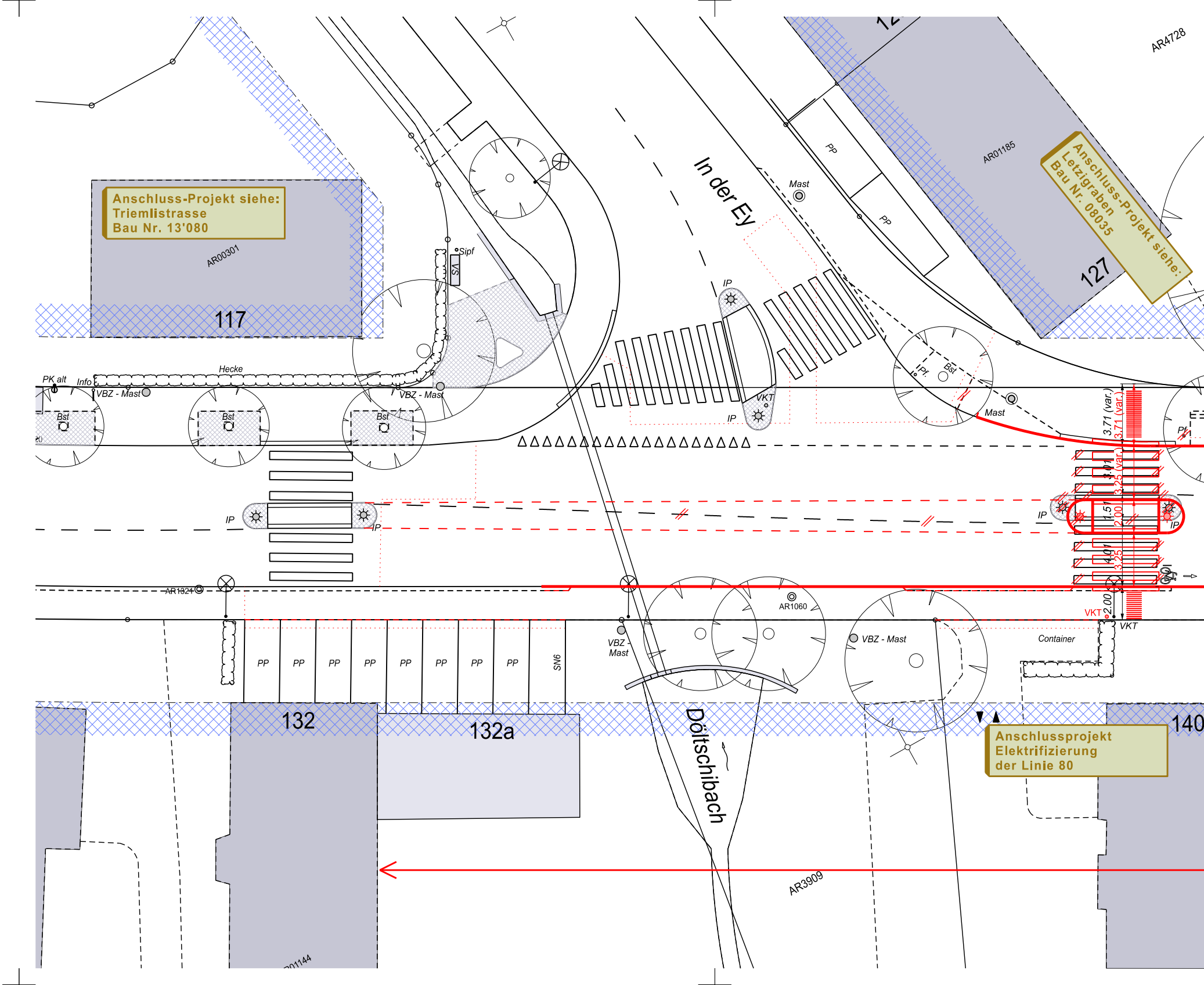

Anschluss-Projekt siehe:
Triemlistrasse
Bau Nr. 13'080

Anschluss-Projekt siehe:
Letzigraben
Bau Nr. 08035

Anschlussprojekt
Elektrifizierung
der Linie 80

AR4728
AR00301
117
AR01185
127
In der Ey
PP
PP
Mast
Sipf
SA
IP
IP
VKT
Bst
Pf.
Mast
Mast
PK alt
Info
Hecke
VBZ - Mast
VBZ - Mast
Bst
Bst
Bst
IP
IP
IP
IP
Pf
3.71 (var.)
3.71 (var.)
3.01
3.25 (var.)
1.51
2.00
4.01
3.25
2.00
VKT
VKT
AR1324
AR1060
VBZ - Mast
VBZ - Mast
Container
PP
PP
PP
PP
PP
PP
PP
PP
SN6
132
132a
Döltschibach
140
AR3909
01144

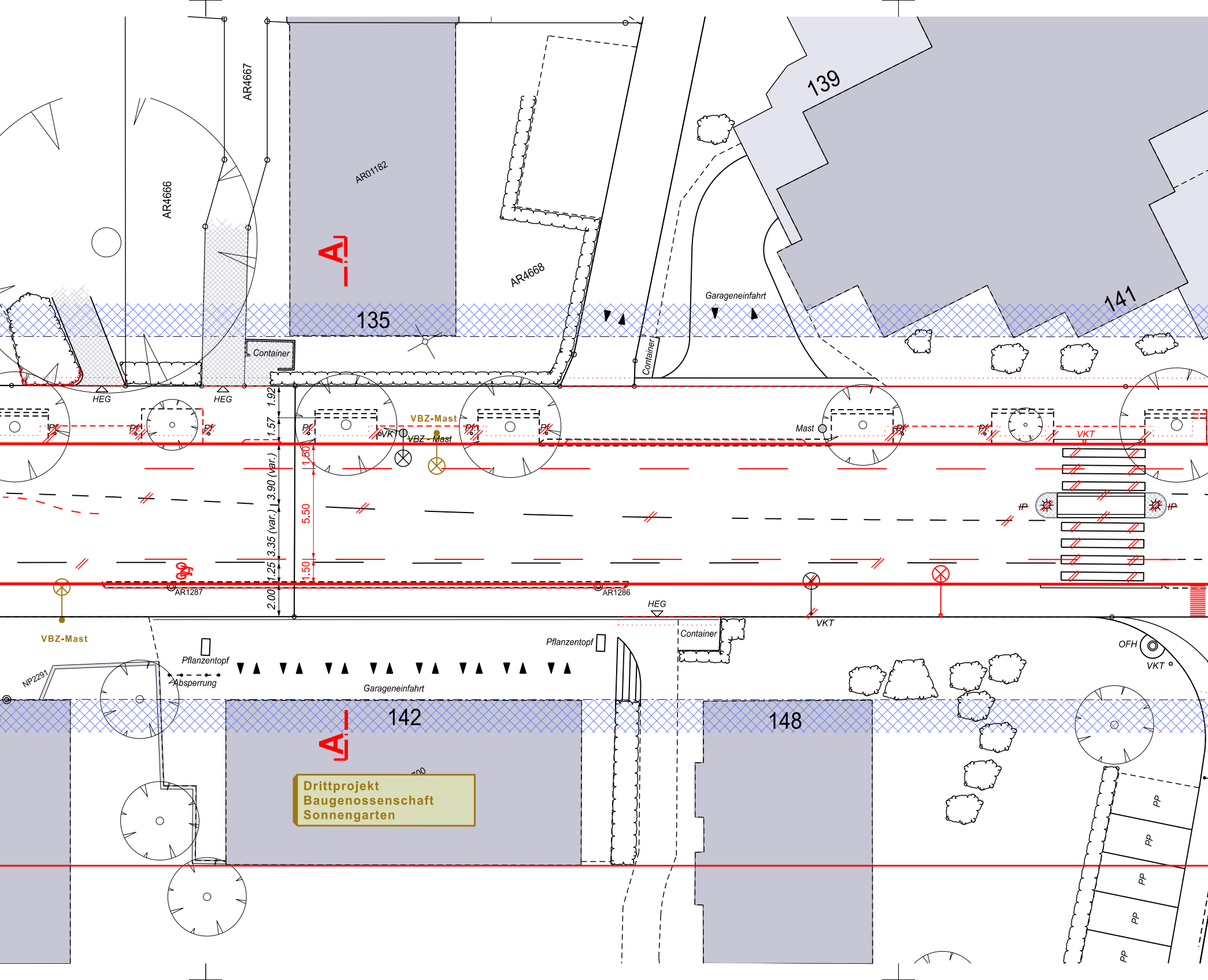
139
141
AR4667
AR4666
AR01182
AR4668
135
A
Container
Garageneinfahrt
HEG
HEG
1.92
1.57
3.90 (var.)
3.35 (var.)
1.25
2.00
1.50
5.50
1.50
VBZ-Mast
VK
VBZ - Mast
Mast
VKT
Pf.
IP
IP
AR1287
AR1286
HEG
VKT
VBZ-Mast
Pflanzentopf
Absperrung
NP2291
Garageneinfahrt
Pflanzentopf
Container
OFH
VKT
142
148
A
Drittprojekt
Baugenossenschaft
Sonnengarten
PP
PP
PP
PP
PP

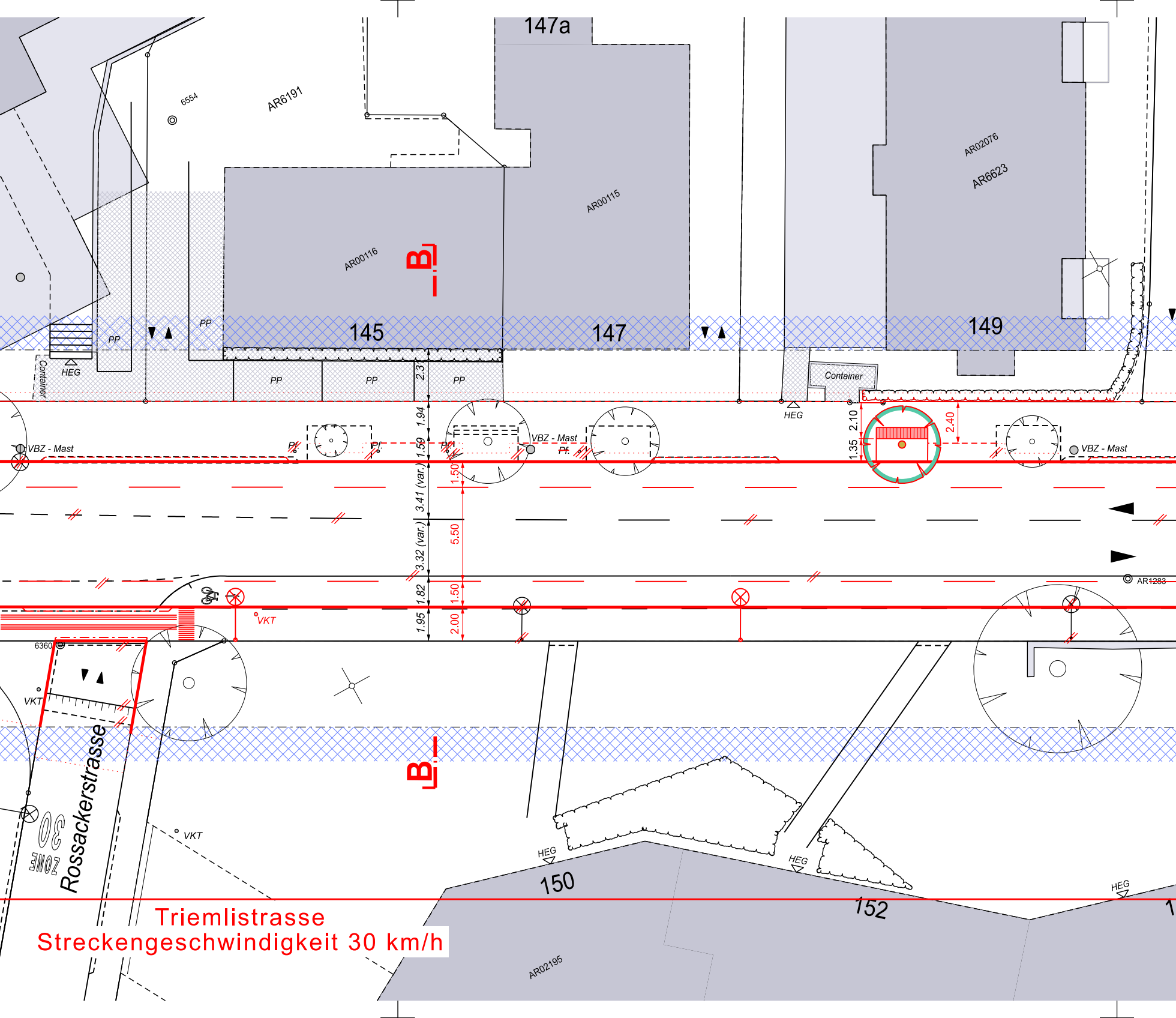
147a
6554
AR6191
AR00116
AR00115
AR02076
AR6623
B
145
147
149
PP
PP
PP
PP
PP
PP
HEG
Container
2.3
Container
HEG
VBZ - Mast
Pf.
Pf.
Pf.
VBZ - Mast
Pf.
VBZ - Mast
1.94
1.59
1.50
2.10
1.35
2.40
3.41 (var.)
5.50
3.32 (var.)
1.82
1.50
1.95
2.00
AR1283
VKT
6360
VKT
VKT
Rossackerstrasse
ZONE 30
B
HEG
150
HEG
152
HEG
AR02195
Triemlistrasse
Streckengeschwindigkeit 30 km/h

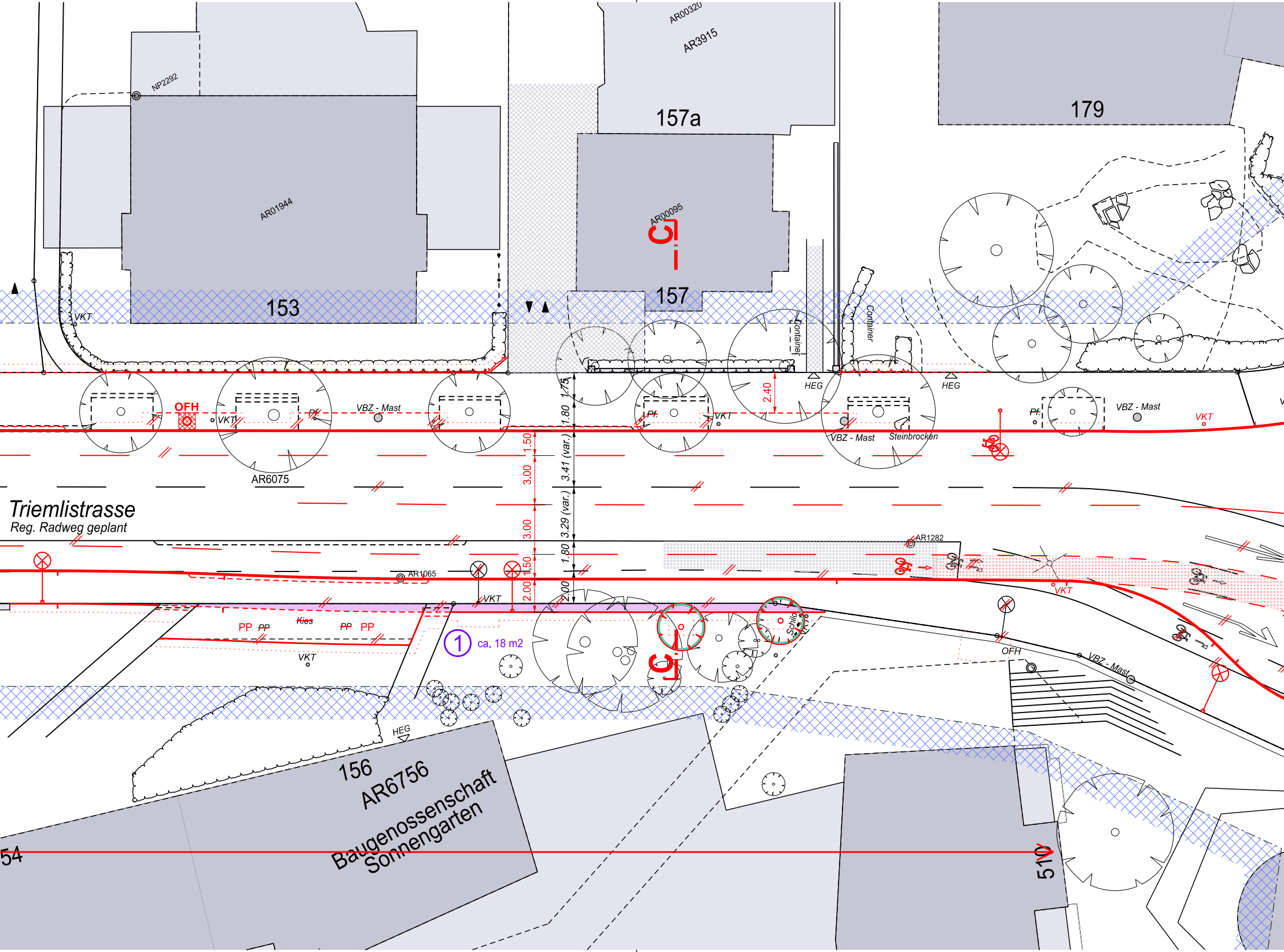
AR00320
AR3915
157a
179
NP2292
AR01944
AR00095
C
153
157
VKT
Container
Container
HEG
HEG
2.40
OFH
VKT
Pf.
VBZ - Mast
Pf.
VKT
VBZ - Mast
Steinbrocken
Pf.
VBZ - Mast
VKT
1.75
1.80
1.50
3.41 (var.)
3.00
AR6075
Triemlistrasse
Reg. Radweg geplant
3.00
3.29 (var.)
1.80
1.50
2.00
2.00
AR1282
AR1065
VKT
VKT
PP
PP
Kies
PP
PP
VKT
1
ca. 18 m2
Schild
OFH
VBZ - Mast
C
HEG
156
AR6756
Baugenossenschaft
Sonnengarten
54
510

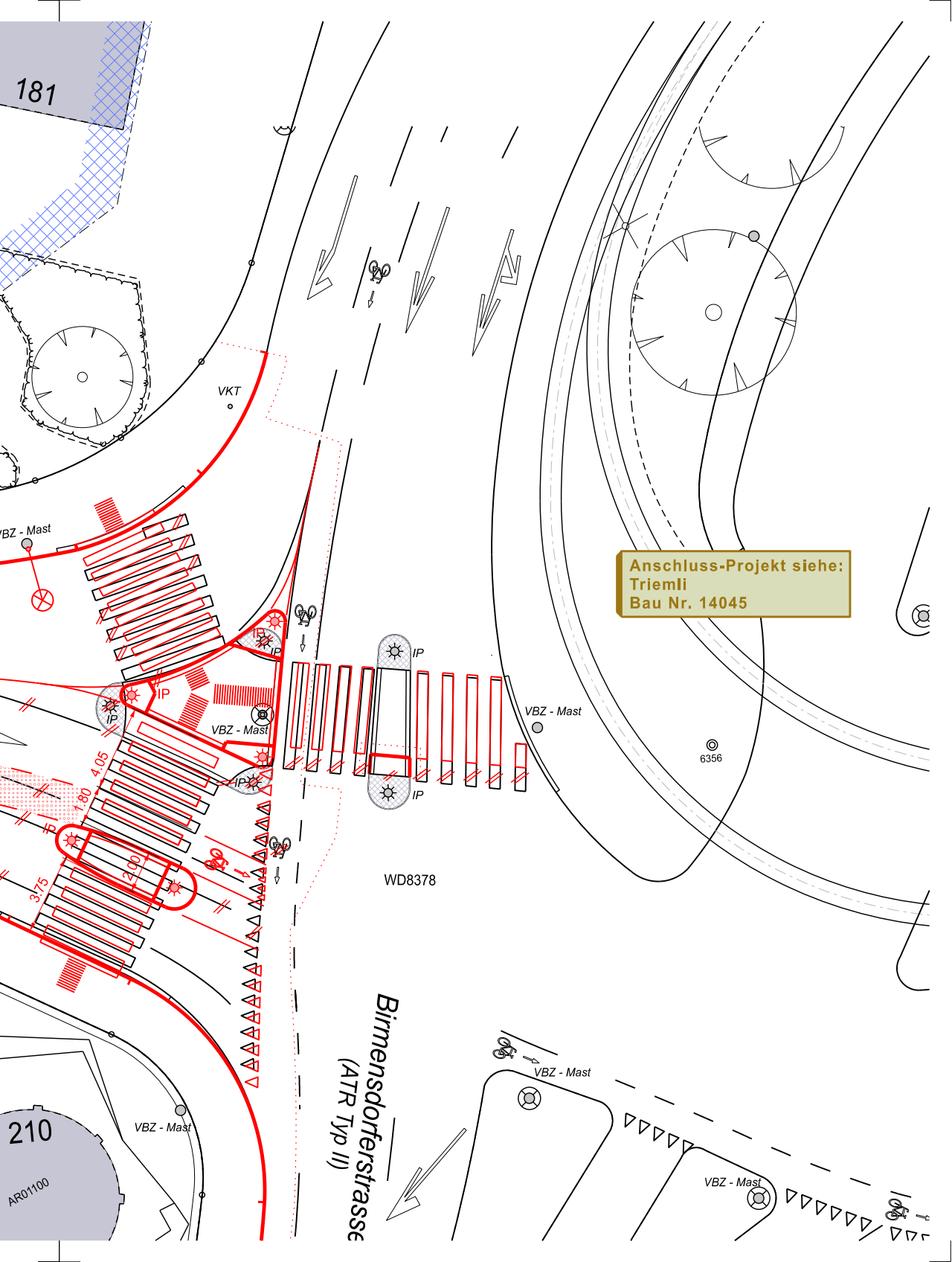
181
VKT
VBZ - Mast
IP
IP
IP
IP
IP
IP
IP
VBZ - Mast
VBZ - Mast
4.05
1.80
2.00
3.75
IP
WD8378
6356
Birmensdorferstrasse
(ATR Typ II)
VBZ - Mast
VBZ - Mast
VBZ - Mast
210
AR01100

**Anschluss-Projekt siehe:**
**Triemli**
**Bau Nr. 14045**